

道路位置図（指定・変更・廃止）

1 申請に係る土地の地名地番  
川越市

2 申請に係る道路の概要

幅員 m ・延長 m ・面積 m<sup>2</sup>  
（自動車転回広場 m<sup>2</sup>を含む。）

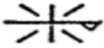


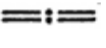








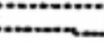






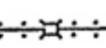
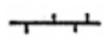
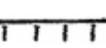
3 利用宅地総面積 m<sup>2</sup>

縮	付近見取図	
	地籍図	
尺	構造図	
	公図の写し	

※ 道路の位置の指定・変更・廃止台帳			
告示年月日	年 月 日	指定年月日	年 月 日
告示番号	第 号	番号	第 号

指定（変更・廃止）を受けようとする者の住所及び氏名						
㊞						
承 諾 者	地番	権利別	地目面積（m <sup>2</sup> ）	住所	氏名	承諾年月日
					㊞	
					㊞	
					㊞	
管 理 者	この申請のとおり道路の位置の指定を受けることを承諾し、当該道路を建築基準法施行令第144条の4第1項及び第2項に規定する基準に適合するよう管理します。（この申請のとおり道路の位置の指定の変更（廃止）を承諾します。）					承諾年月日
	管理者の住所及び氏名		電話番号			㊞
備 考						
図面作成者の住所及び氏名					㊞	
測量者の住所及び氏名					㊞	

（凡 例）

方 位		郡 界	
道路位置の標識		都市計画路線	
塀（構造を記入すること。）		既存道路	
主要出入口		申請する道路の位置 （自動車転回広場を含む。）	
井戸		指定された道路の位置及び建築線 （指定年月日及び番号を記入のこと）	
生垣		廃止される道路の位置	
予定建築物 （用途を記入すること。）		予定する道路の位置	
既存建築物 （用途を記入すること。）		擁 壁	
敷地界		高 圧 線	
地番界		崖	
市町村界		水路及び土揚敷	

（注 意）

- 承諾者の「権利別」欄には、申請に係る土地（隣接土地を含む。以下「申請地」という。）、申請地にある建築物又は工作物の所有者、借地権者その他の権利者の別を記入すること。
- 図面に、地番、権利別及び氏名を記入すること。
- 申請の道路の幅員、延長及び面積の単位は、m及びm<sup>2</sup>（小数点以下第2位まで）とすること。
- 付近見取図、地籍図、道路構造図、自動車転回広場の構造図及び公図の写しを添付することとし、土地に高低差がある場合は、その断面図も添付すること。
- 道路構造図及び自動車転回広場の構造図には、側溝等及び路面の構造を記入すること。
- 付近見取図と地籍図の方位は、一致させること。
- 隣接境界線又は測量の基点から申請する道路までの距離を記入すること。
- ※欄には、記入しないこと。
- 記入欄が不足する場合には、適宜欄を設けて記載し、又は別紙に必要な事項を記入して添付すること。