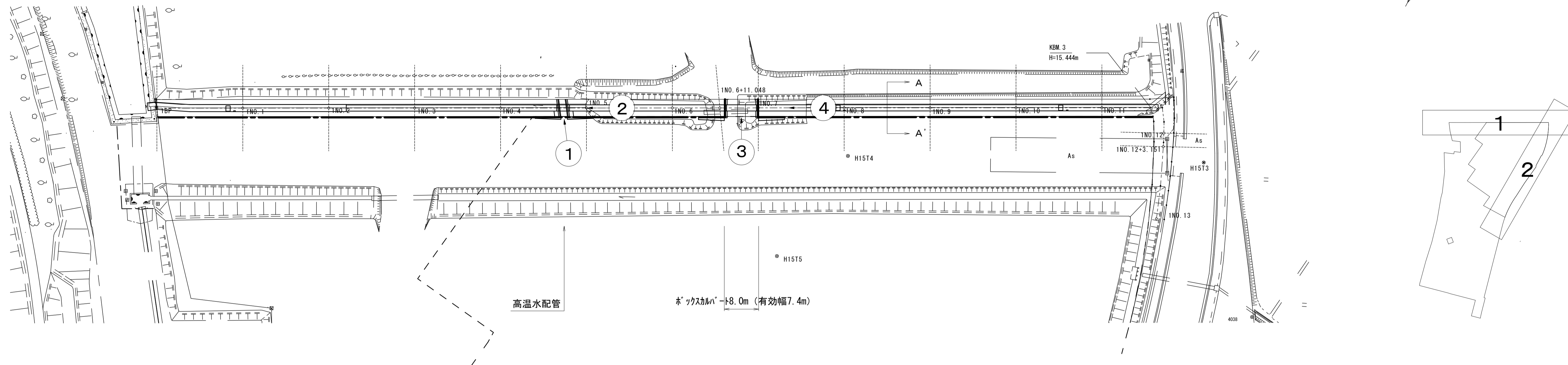
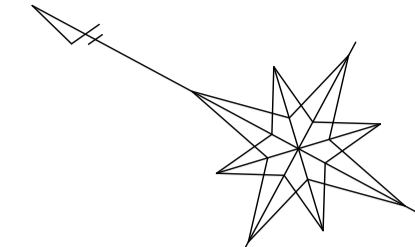
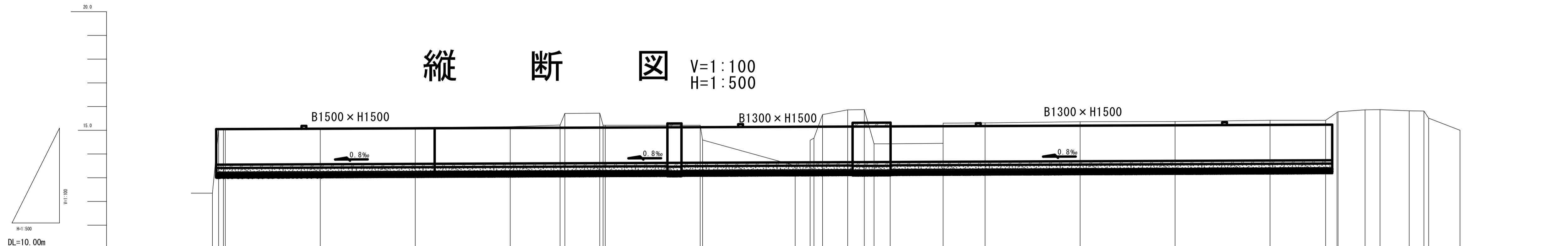


平面図 s=1:500
写真方向図



縦断図 V=1:100
H=1:500



勾配																											
盛土高																											
切土高																											
計画高	13.550	13.566	13.582	13.598	13.614	13.630	13.646	13.655	13.662	13.678	13.694	13.710	13.726	13.737	13.758												
地盤高	12.35 13.03 15.04	15.08	15.12	15.15	15.21	15.21	15.25 14.56 15.66	15.86	15.87 14.43	14.43	15.31	15.37	15.42	15.42 15.78	15.86 15.87 15.82 15.81 15.51	15.00											
追加距離	-2.700 -0.400 0.000	20.000	40.000	60.000	70.500	88.500	100.000	120.000	123.150 125.750	131.048	134.550	136.600	140.000	151.150	160.000	180.000	200.000	220.000	231.700	234.300	240.000	243.151	249.300	252.400	253.400	260.000	
単距離	-1.800 -0.300 0.000	20.000	20.000	20.000	10.000	7.350 8.650	20.000	19.500	3.150 2.600 1.800	5.298	3.502	2.050	3.400	11.150	8.850	20.000	20.000	20.000	11.700	2.600	5.700	3.151	6.149	3.100	1.000	6.600	
測点	BP	NO. 1	NO. 2	NO. 3	NO. 4	NO. 5	NO. 6	+11.048	NO. 7	NO. 8	NO. 9	NO. 10	NO. 11	+14.067	NO. 12	+3.151	NO. 13										
片勾配																											

(川越市大字鯨井地内)

工事名	なぐわし公園外周水路整備工事				
図面名称	平面図・縦断図(1)				
縮尺	図示	単位	m	作図	平成21年9月
承認	設計	図番	1/2		
		整番	1/3		
川越市都市計画部公園整備課					

①高温水配管路 正面



②高温水配管路 側面



③資源化センター通路 正面



④資源化センター通路 側面

