

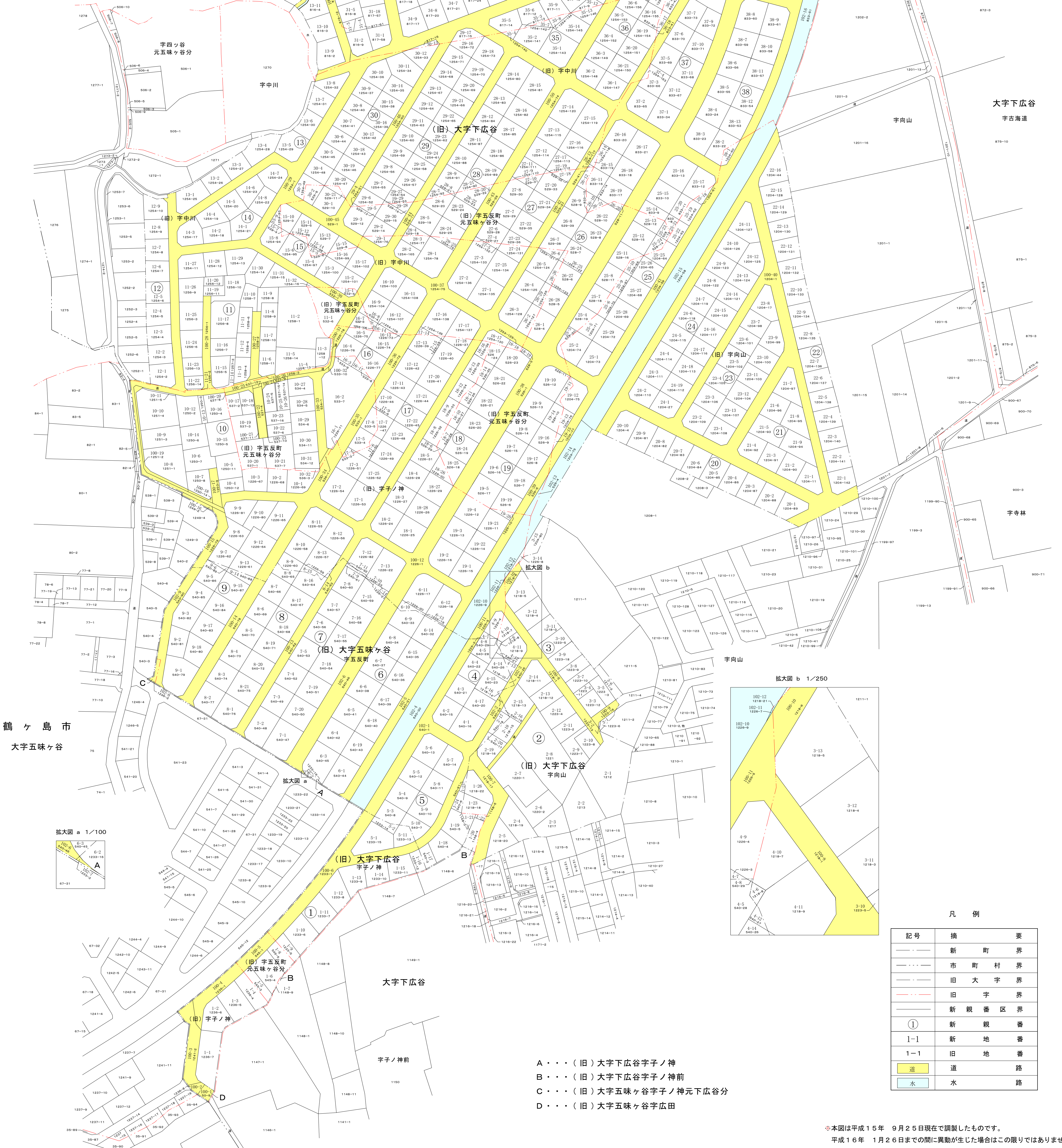
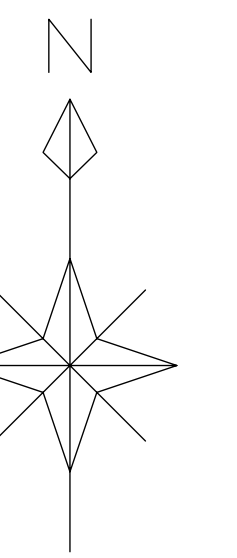
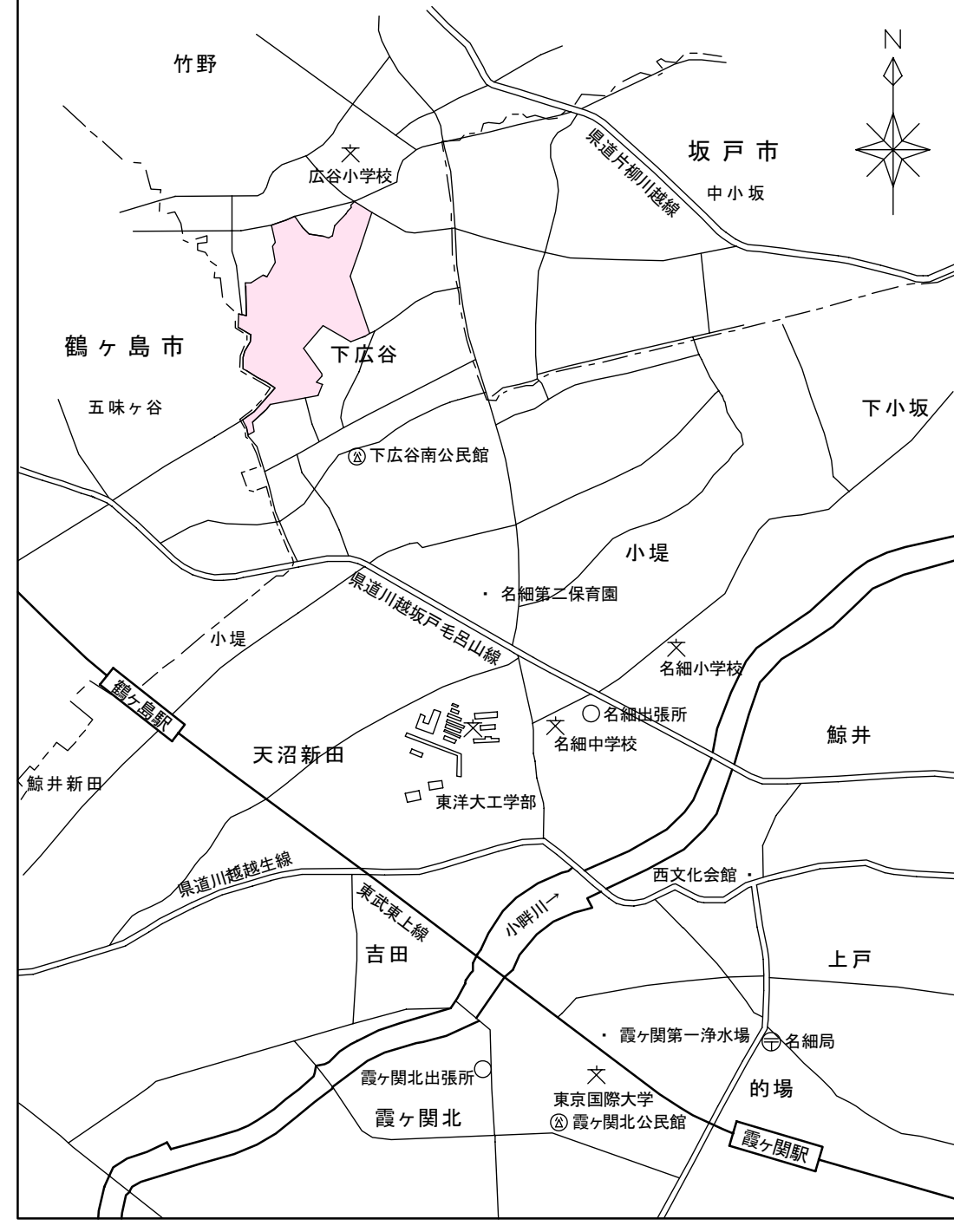
川越市町名地番整理新旧対照図

(広谷新町) 縮尺=1:750

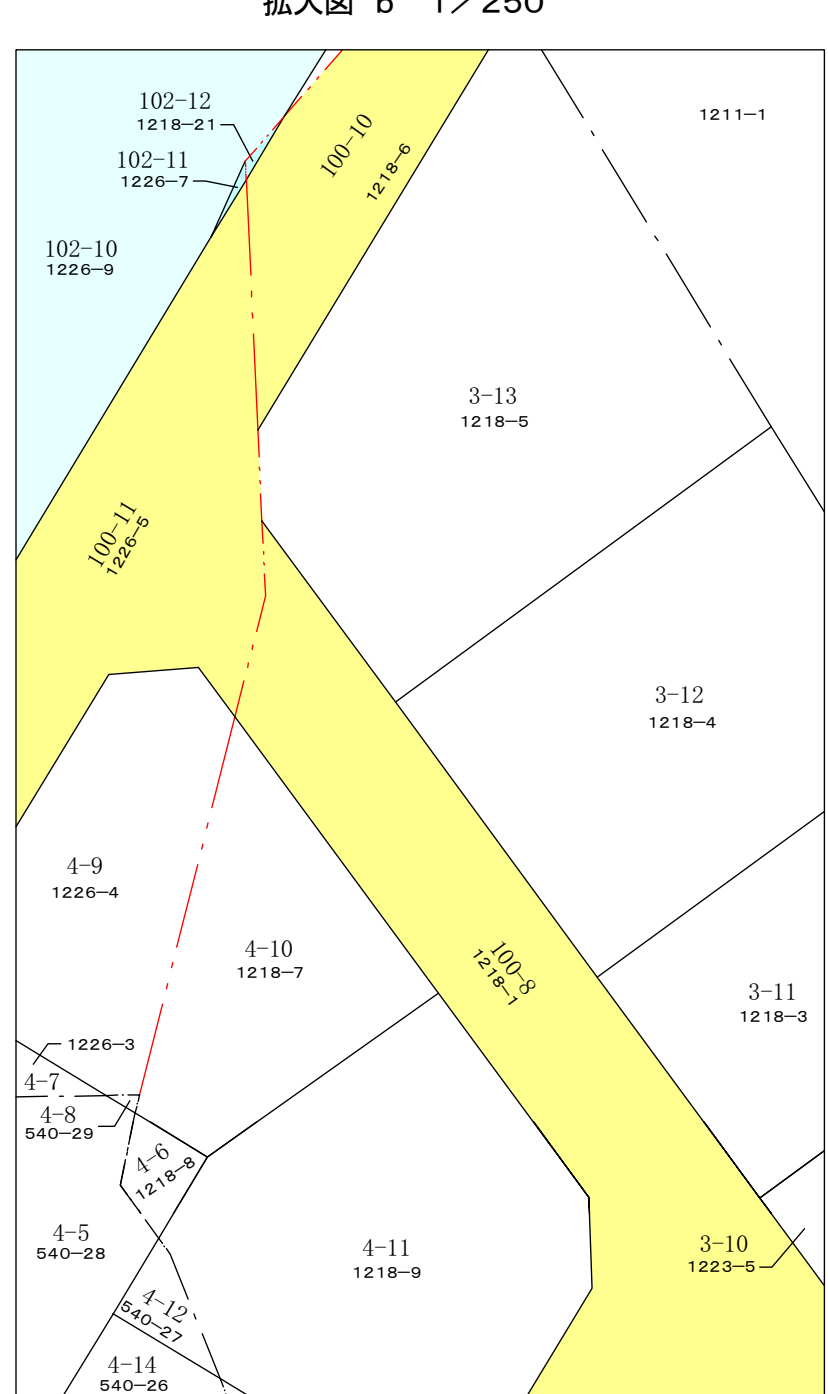
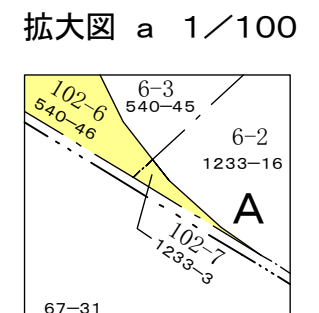
平成16年1月26日施行

大字下広谷

位置図



鶴ヶ島市
大字五味ヶ谷



凡例

記号	摘要
—	新町界
- - -	市町村界
—	旧大字界
- - -	旧字界
—	新親番区界
①	新親番
1-1	新地番
1-1	旧地番
—	道路
—	水路

A・・・(旧)大字下広谷字子ノ神
 B・・・(旧)大字下広谷字子ノ神前
 C・・・(旧)大字五味ヶ谷字子ノ神元下広谷分
 D・・・(旧)大字五味ヶ谷字広田

※本図は平成15年 9月25日現在で調製したものです。
 平成16年 1月26日までの間に異動が生じた場合はこの限りではありません。