

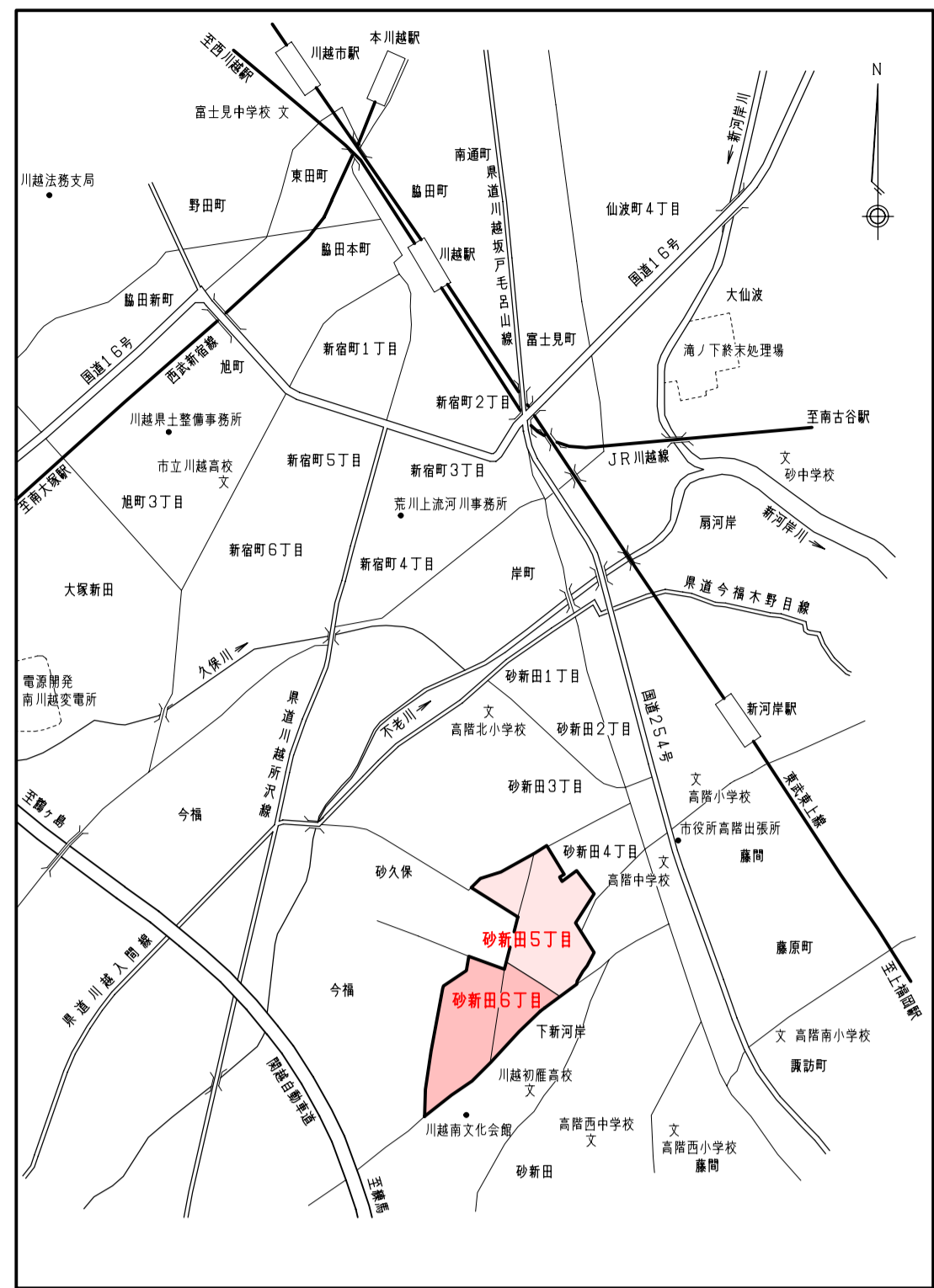
川越市町名地番整理新旧対照図

(砂新田6丁目)

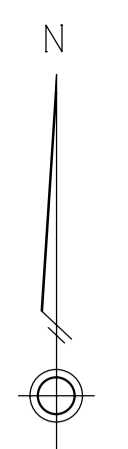
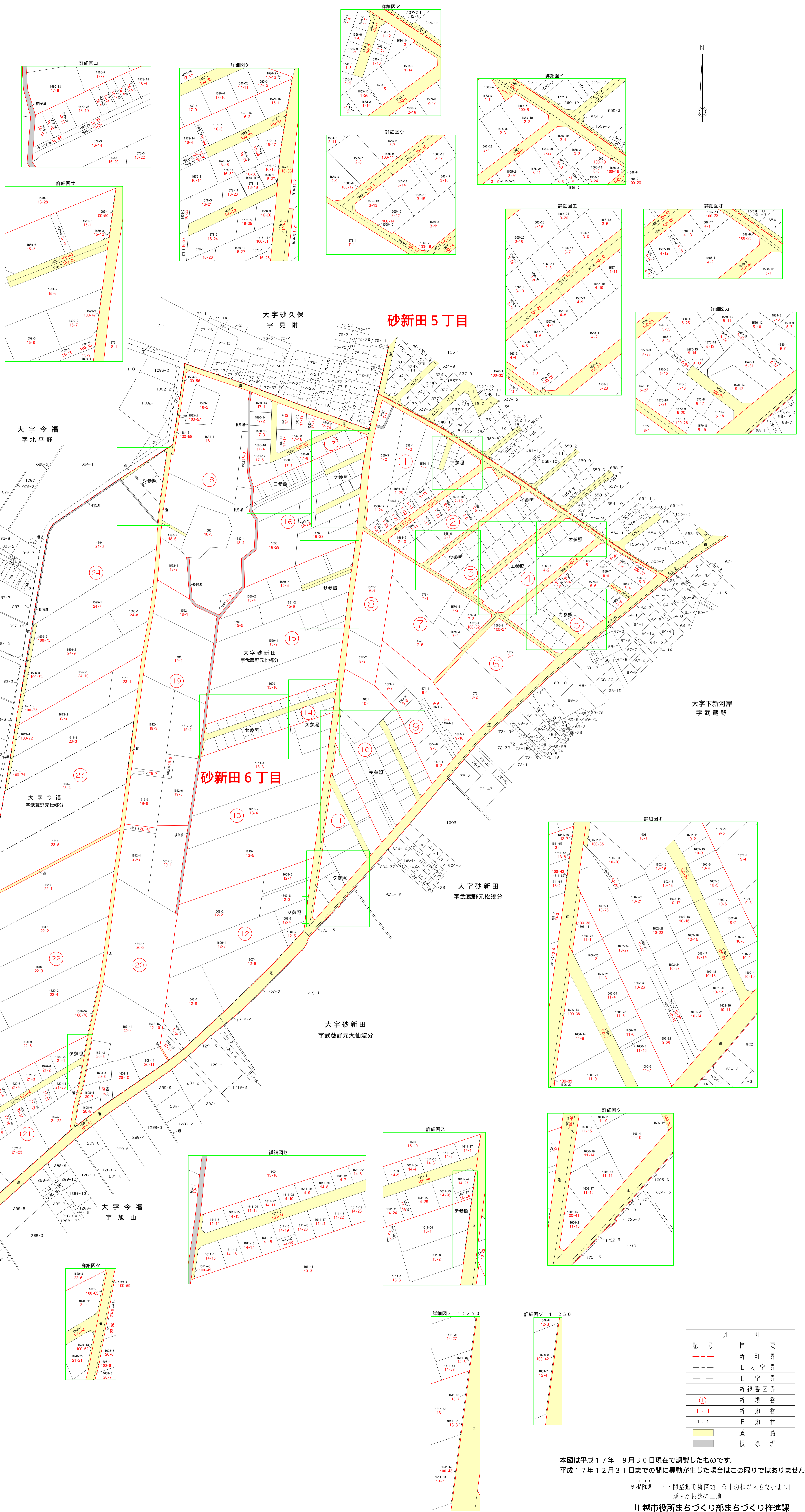
縮尺 1:1000

平成18年 1月 1日施行

位置 図



表示のない詳細図については、1:500です。



凡 例	
---	新 町 界
---	旧 大 字 界
---	旧 字 界
---	新 規 審 区 界
○ 1	新 規 審
○ 1	新 地 番
○ 1	旧 地 番
---	道 路
---	根 拠 地

本図は平成17年 9月30日現在で調製したものです。
平成17年12月31日までの間に異動が生じた場合はこの限りではありません。

※根拠地・・・開墾地で隣接地に樹木の根が入らないように掘った長狭の土地

川越市役所まちづくり部まちづくり推進課
電話 049-224-8811 代表
R100 古紙を100%使用しています